



**КОМИТЕТ ИМУЩЕСТВЕННЫХ ОТНОШЕНИЙ  
АДМИНИСТРАЦИИ ПЕРМСКОГО МУНИЦИПАЛЬНОГО ОКРУГА**

**РЕШЕНИЕ**

о размещении объектов № 2043

Пермский край  
Пермский округ

21.08.2023

Комитет имущественных отношений администрации Пермского муниципального округа разрешает Акционерному обществу «Газпром газораспределение Пермь» (ИНН 5902183841, ОГРН 1025900512670, почтовый адрес: 614000, г. Пермь, ул. Петропавловская, 43)

размещение объекта «Газопровод давлением до 1,2 Мпа, для размещения которого не требуется разрешения на строительство»

на землях муниципальной собственности

на срок 1 год

Местоположение: Пермский край, м.о. Пермский, п. Сылва, ул. Гагарина, к дому 34

Приложение: схема предполагаемых к использованию земель или части земельного участка.

Особые условия использования:

1) При установке газопровода учесть параметры ширины проезда улично-дорожной сети, во избежание сужения полосы отвода дороги.

2) При условии получения разрешения на производство земляных работ.

Председатель комитета  
имущественных отношений



Е.А. Демидова

(подпись, печать)



## Схема предполагаемых к использованию земель или части земельного участка

Объект: Газопровод давлением до 1,2 Мпа, для размещения которого не требуется разрешения на строительство

Местоположение: расположенных по адресу: Пермский край, м.о. Пермский, п. Сылва, ул. Гагарина, к дому 34

Площадь земель или части земельного участка, кв.м.: 184

Категория земель: земли населенных пунктов

Вид разрешенного использования: -

Описание границ смежных землепользователей:

От точки н1 до точки н2 - земельный участок с кадастровым номером 59:32:0050027:14521

От точки н2 до точки н3 - земельный участок с кадастровым номером 59:32:0050027:14552

От точки н3 до точки н5 - земельный участок с кадастровым номером 59:32:0050027:14008

От точки н5 до точки н6 - земельный участок с кадастровым номером 59:32:0050027:14552

От точки н6 до точки н9 - земельный участок с кадастровым номером 59:32:0050027:2162

От точки н9 до точки н1 - земельный участок с кадастровым номером 59:32:0050027:14552

Каталог координат, м

№ точки границы	X	Y
н1	521996.18	2259940.02
н2	521992.54	2259963.88
н3	521985.37	2259962.78
н4	521985.83	2259959.76
н5	521985.36	2259959.69
н6	521986.57	2259951.81
н7	521986.74	2259951.84
н8	521987.72	2259945.99
н9	521987.46	2259945.95
н10	521988.55	2259938.85
н1	521996.18	2259940.02


**Условные обозначения:**



- предполагаемый участок земель, на которых планируется размещение объекта



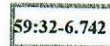
- границы и номер земельного участка, сведения о которых внесены в ЕГРН



- границы и номер объекта капитального строительства, сведения о которых внесены в ЕГРН



- граница кадастрового квартала



- зоны с особыми условиями использования территории, сведения о которых внесены в ЕГРН

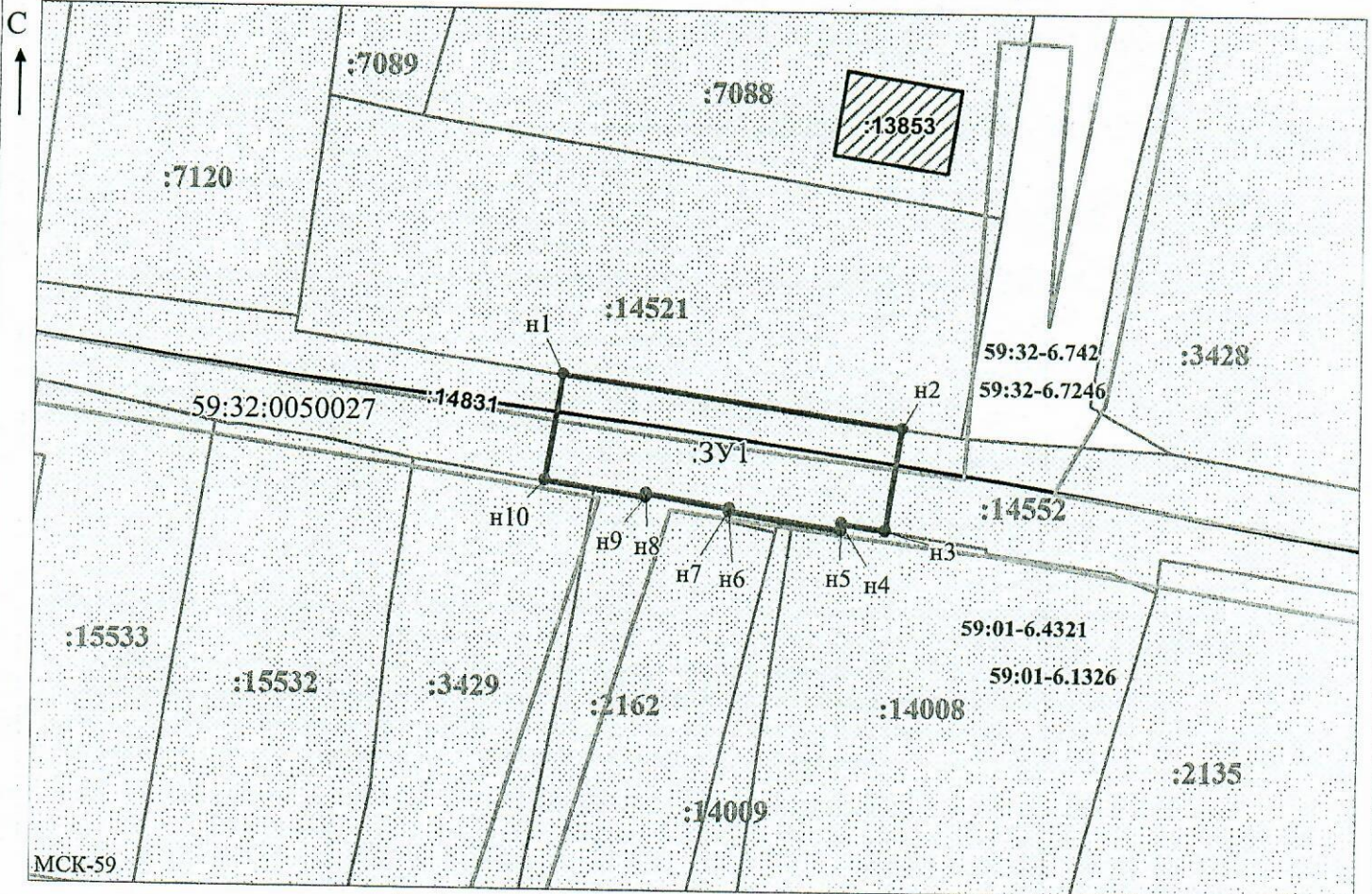
:3У1

- обозначение запрашиваемого земельного участка

● н1

- характерная точка границ земель или части земельного участка

59:32:0050027 - номер кадастрового квартала



Заявитель: \_\_\_\_\_

МП

(подпись, расшифровка подписи)

Масштаб 1:500

/ Осипова А.Д.

(для юридических лиц и индивидуальных предпринимателей)